

# Etudes paleoenvironnementales dans la grotte «El Castillo» (Puente Viesgo, Cantabrie, Espagne)

ABDELLAH DARI\* ET JOSETTE RENAULT-MISKOVSKY\*

## RESUMEN

*Se presentan los datos obtenidos en una serie de análisis polínicos puntuales realizados en los niveles musterienses y del auriñaciense de transición de la Cueva del Castillo. Los datos permiten situar estos niveles dentro de la dinámica de la transición Paleolítico Medio-Paleolítico Superior. Los datos se complementan con los resultados previos del análisis faunístico realizado sobre los materiales procedentes de las nuevas excavaciones*

## PALABRAS CLAVE:

*Palinología, Fauna, Transición Paleolítico Medio-Superior, El Castillo, Musteriense, Auriñaciense.*

## ABSTRACT

*We present here some results related with palinological analysis performed in the stratigraphical sequence of El Castillo cave. We present the results of the Mousterian and Transitional Aurignacian which place these units into the general framework of the transition between the Middle to Upper Paleolithic. In addition we compare the botanical data with the preliminary results of the faunal analysis.*

## KEY WORDS:

*Palinology, Fauna, Middle-Upper paleolithic transition, El Castillo, Mousterian, Aurignacian.*

---

\* Abdellah Dari, Docteur. Josette Renault-Miskovsky, Directeur de Recherche au CNRS, Laboratoire de Préhistoire du Muséum National d'Histoire Naturelle, Institut de Paléontologie humaine, 1 rue René Panhard, 75013 Paris, France. Tél.: 01 43 31 62 91 - Fax: 01 43 31 22 79.

## 1. INTRODUCTION

Lors d'une réunion de travail du G.D.R. «Analyse comparative de comportements symboliques et techniques à la fin du Paléolithique moyen et au Paléolithique supérieur en Europe», dirigé par Denis Vialou, l'un des groupes de réflexion sur «les matières premières animales - ivoire/bois de renne» a donné l'occasion de présenter quelques synthèses fournies par l'analyse de matériels de certains sites de référence dont **El Castillo**.

Nous avons alors constaté que les analyses polliniques tentées sur le site n'avaient pas encore abouti et nous avons proposé de faire quelques nouvelles investigations, dans l'Unité de Palynologie de l'Institut de Paléontologie humaine, en appliquant une méthode de lévigation en liqueur dense (chlorure de zinc) du dernier culot de centrifugation, après le traitement du sédiment par la méthode chimique classique ; ce procédé permet de recueillir la quintessence du matériel sporo-pollinique d'un sédiment, quand il est peu abondant.

Les résultats de la palynologie comparés aux observations réalisées sur le matériel osseux de la faune seront de la plus haute importance pour reconstituer l'environnement du site aux temps préhistoriques et les comportements de chasse de ses habitants.

Il faut en effet rappeler l'importance de la séquence stratigraphique et archéologique de la grotte du Castillo, l'une des plus vastes actuellement connues dans la péninsule ibérique (Cabrera Valdès *et al.*, 1993). Elle s'ouvre à 195 mètres d'altitude dans les Cantabres, au Nord de l'Espagne, près de la ville de Santander (fig. 1) et présente une succession complète d'occupations paléolithiques, du Paléolithique inférieur au Paléolithique supérieur, avec la transition Paléolithique moyen - Paléolithique supérieur entre des niveaux moustériens (datations ESR, couches 22 et 21 : moyenne de 70 - 69 000 ans ; Rink *et al.*, 1997 - datations C14, couche 20.<sup>a</sup> 40 000 ans ; Cabrera Valdès, 1996) et l'Aurignacien de Transition, dont les premières manifestations se placeraient aussi il y a environ 40 000 ans (datations C14 ; Cabrera Valdès *et al.*, 1996), c'est-à-dire quelques millénaires plus tôt dans le Nord de l'Espagne que dans les autres parties de l'Europe de l'ouest.

## 2. ETUDE PALYNOLOGIQUE PRELIMINAIRE

Six échantillons appartenant à des niveaux culturels différents, nous ont été confiés par V. Cabrera Valdès et F. Bernaldo de Quiros en vue d'une étude pollinique préliminaire. Ce sont :

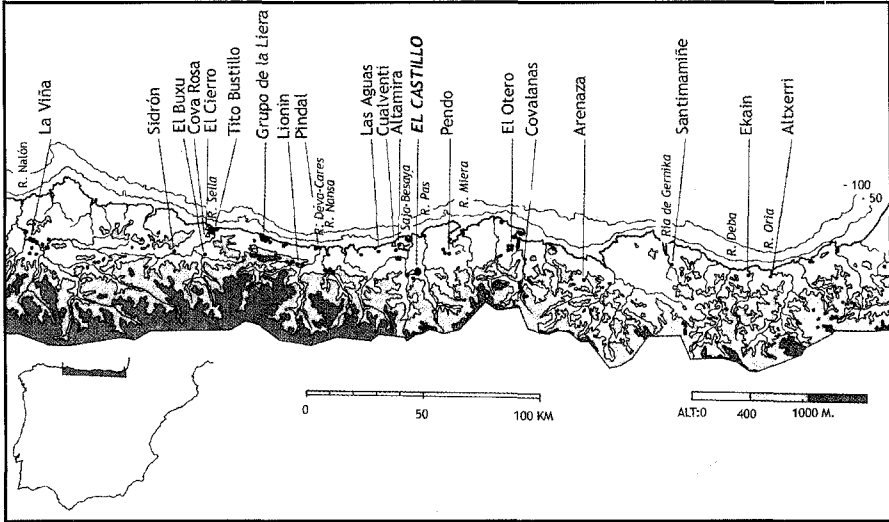



Fig. 1. Situation géographique de la grotte El Castillo (Puente Viesgo, Cantabrie, Espagne), d'après Moure Romanillo, 1994.

- échantillon 1 - niveau 24 - Acheuléen
- échantillon 2 - niveau 22 - Moustérien Bêta
- échantillon 3 - niveau 21 - Moustérien entre Bêta et Alpha
- échantillon 4 - niveau 20 - Moustérien Alpha
- échantillon 5 - niveau 18C - Aurignacien de Transition
- échantillon 6 - niveau 18B - Aurignacien de Transition

Les résultats ont été présentés (fig. 2) sous forme d'histogrammes syntétiques qui figurent pour chaque niveau et de la gauche vers la droite :

L'ensemble des taxons rencontrés, groupés par affinités écologiques à savoir, le Pin, les taxons tempérés et thermophiles (*Alnus*, *Betula*, *Carpinus*, *Corylus*, *Hedera*, *Juglans*, *Quercus t. pedunculata*), les taxons méditerranéens (*Cistus*, *Quercus t. ilex*), les ligneux et herbacées xérophiles et/ou steppiques (*Cupressaceae*, *Ephedra*, *Asteraceae t. échinulé*, *Artemisia*, *Centaurea*, *Asteraceae t. fenestré*, *Caryophyllaceae*, *Poaceae*, *Thalictrum*), les herbacées ubiquistes (*Apiaceae*, *Brassicaceae*, *Convolvulaceae*, *Cyperaceae*, *Ericaceae*, *Fabaceae*, *Lamiaceae*, *Liliaceae*, *Plantago*, une *Potamogetonaceae* isolée, *Ranunculaceae*, *Rubiaceae*, *Scrofulariaceae*, *Urticaceae*).



- La courbe AP - NAP
- Les courbes des deux principales herbacées: Poaceae et Asteraceae t. fenestré
- Les Filicales (spores monolètes lisses et *Polypodium*)
- La valeur de la concentration pollinique.

### *Remarques*

1. Les niveaux 24, 22, 20 et 18B, ont livré quelques grains de pollen d'une Myrtacée que nous avons prudemment écartée de nos comptages ; les grains sont bien conservés et nous savons qu'une plantation d'*Eucalyptus globulus* occupe une partie de la végétation actuelle près du site (Uzquiano y Cabrera V., 1999).

2. La richesse pollinique est dans l'absolu toujours faible : entre 10 grains et 115 grains par gramme de sédiments ; elle varie cependant d'un niveau à l'autre et notre appréciation est toute relative.

### **Ainsi nous pouvons reconstituer l'environnement végétal contemporain de chacune des périodes culturelles envisagées :**

*Remarque : la lecture d'une lame par niveau a fourni une moyenne de 200 grains et de 20 taxons sauf exception.*

#### 1 - niveau 24 - Acheuléen

- *Richesse pollinique moyenne - 26 taxons.*
- AP est voisin de 60 %
- Les arbres représentés sont : le Pin, les taxons tempérés et thermophiles et quelques taxons méditerranéens.
- Les genres et les familles xérophiles et/ou steppiques atteignent 30 %.
- Le niveau 24 est le seul à enregistrer un taux de Poaceae supérieur à celui des Asteraceae de type fenestré.
- Le taux des Filicales dépasse 50 %.

*Le climat contemporain de ce niveau acheuléen est semble-t-il tempéré chaud et assez sec ; il pourrait s'inscrire dans un épisode du stade isotopique 7 (ou 9?).*

## 2 - Niveau 22 - Moustérien Bêta

- *Datation ESR*  $\approx$  70 000 ans (Rink et al., 1997).
- *Richesse pollinique très faible* - 14 taxons.
- AP atteint plus de 70 %
- C'est le taux élevé (voisin de 50 %) de pollen de Pin qui donne sa forte valeur à AP.
- Le reste du couvert arboré est partagé entre les taxons tempérés et thermophiles et quelques taxons méditerranéens.
- Les genres et les familles xérophiles et/ou steppiques ne dépassent pas 15 %.
- A ce niveau, les Asteraceae de type fenestré prennent le pas sur les Poaceae.
- Le taux des Filicales atteint presque 60 %.

*Le climat contemporain de ce dépôt moustérien est semble-t-il moins chaud et plus humide que le précédent.*

*Compte tenu du contexte culturel et de la datation ESR, nous sommes tentés de le placer à la limite supérieure du stade isotopique 5.*

## 3 - Niveau 21 - Moustérien entre Bêta et Alpha

- *Datation ESR*  $\approx$  69 000 ans (Rink et al., 1997)
- *Richesse pollinique moyenne* - 17 taxons
- AP dépasse à peine 15 %
- C'est le Pin qui donne sa valeur à AP; quelques rares Cupressaceae et Chênes (un de type *ilex* et un de type *pedunculata*) l'accompagnent.
- Le paysage est presque entièrement occupé par les xérophiles et/ou steppiques.
- Les Asteraceae, en progression, dominent toujours les Poaceae.
- Le taux des Filicales n'atteint pas 15 %.

*Le climat froid et sec contemporain de ce dépôt moustérien daté de 69 000 ans appartient vraisemblablement au stade isotopique 4 (à la limite fin 5 - début 4).*

#### 4 - Niveau 20 - Moustérien Alpha

- *Datation C<sub>14</sub> ≈ 43-45 000 ans (Cabrera Valdès et al., 1996)*
- *Richesse pollinique faible - 20 taxons*
- AP est voisin de 40 %.
- Le couvert arboré est partagé entre les Pins, les taxons tempérés et thermophiles et quelques genres méditerranéens.
- Les xérophiles et/ou steppiques sont encore nombreux (≈ 45 %)
- Les Asteraceae supplantent encore les Poaceae.
- Le taux des Filicales est voisin de 30 %.

*Le climat contemporain de ce niveau moustérien daté de 43-45 000 ans appartient à un épisode tempéré-froid relativement sec du stade isotopique 3.*

**La sédimentologie** (Hoyos Gomez, *in*: Cabrera Valdès et al., 1993) révèle «un coup de froid de puissance moyenne à forte plus important que celui du niveau 18».

Le niveau 19 est stérile

#### 5 - Niveau 18C - Aurignacien de Transition

- *Datation C<sub>14</sub> ≈ 40 000 ans (Cabrera Valdès et al., 1996).*
  - *Richesse pollinique assez élevée - 18 taxons.*
- (A noter que la grotte est devenue abri après le recul du porche).

- AP a légèrement régressé par rapport au niveau 20 ; il est voisin de 35 %.
- Le Pin domine les autres arbres, tempérés thermophiles et méditerranéens qui se partagent le reste du couvert forestier.
- Les xérophiles et/ou steppiques se sont étendues (≈ 55 %).
- Asteraceae et Poaceae sont stables.
- Le taux des Filicales est de 20 %.

*Ce niveau aurignacien très ancien a dû se déposer sous un climat sensiblement identique à celui qui a accompagné le dépôt moustérien sous-jacent, c'est-à-dire un climat tempéré-froid assez sec appartenant de toute évidence à un épisode du stade isotopique 3.*

## 6 - Niveau 18B - Aurignacien de Transition

- *Datation C14*  $\approx$  38 500 ans (Cabrera Valdès *et al.*, 1996).
- *Richesse pollinique élevée* - 20 taxons.
- AP a encore régressé par rapport au niveau 18C ; il n'atteint pas 25 %.
- Le Pin s'est effacé ; les taxons arborés tempérés et thermophiles supplantent les méditerranéens.
- Le reste du paysage est largement occupé par les xérophiles et/ou steppiques qui atteignent presque 60 %.
- Les Asteraceae ont progressé devant les Poaceae en baisse.
- Le taux des Filicales est au plus bas ( $\approx$  10 %).

*Le climat ayant présidé à ce dépôt aurignacien plus jeune que le précédent, devenu plus froid et plus sec, appartient à un épisode froid du stade isotopique 3.*

**La sédimentologie** caractérise «un climat peu froid à la base, passant à des conditions de température un peu plus rigoureuse au sommet» (Hoyos Gomez, *in* : Cabrera Valdès *et al.*, 1993).

**L'étude anthracologique** des niveaux 18C et 18B a permis d'individualiser principalement le Pin et le Bouleau, également présents dans les deux analyses polliniques, accompagnés par des Sorbiers dont l'Alisier (*Sorbus aria*) et une Légumineuse (Uzquiano y Cabrera, 1999).

Dans la même région cantabrique, nous retrouvons les épisodes froids contemporains des niveaux de l'Aurignacien I et de l'Aurignacien II dans le diagramme pollinique de **la Cueva Morin** (Leroi-Gourhan, 1971), des niveaux de l'Aurignacien moyen, supérieur et final, dans celui de **la grotte d'Isturitz** (Leroi-Gourhan, 1960) et des niveaux de l'Aurignacien évolué et tardif dans celui de **la grotte du Pendo** (Leroi-Gourhan, 1980).

Seule la base du diagramme de la Cueva Morin enregistre une légère amélioration climatique qui peut avoir valeur d'interstade au niveau de l'Aurignacien «O» (fig. 3).

Nous savons que le passage Moustérien - Aurignacien «archaïque» ou «O» est caractérisé par une période d'instabilité climatique (Leroi-Gourhan et Renault-Miskovsky, 1977) ; ce sont les interstades d'Hengelo et des Cottés également retrouvés, par exemple, dans le sud-est de la France à la Laoûza, Gard (Renault-Miskovsky, 1981). Mais ces différentes données sont difficiles à corréliser avec les résultats isolés obtenus au Castillo, surtout pour une date d'Aurignacien de Transition si ancienne.



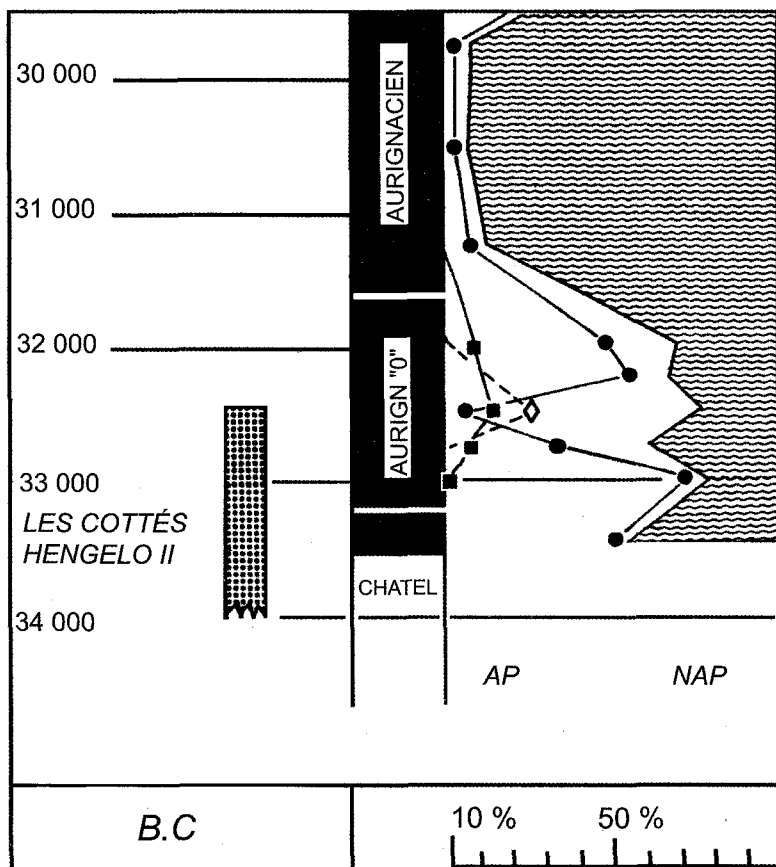


Fig. 3. La Cueva Morín: diagramme pollinique synthétique simplifié des niveaux aurignaciens (Leroi-Gourhan, 1971, in: Leroi-Gourhan et Renault-Miskovsky, 1977).

L'étude des faunes dans les deux sites de la Cueva Morin et du Pendo, permet d'appréhender des variations saisonnières à la limite Paléolithique moyen - Paléolithique supérieur, à rapprocher des résultats obtenus dans la grotte du Castillo (Pike-Tay *et al.*, 1999).

#### Conclusions à l'étude pollinique

Cette étude qui porte sur des pluies polliniques fossiles séparées chacune dans le temps par des milliers d'années, enregistre cependant

la représentation d'une végétation relativement constante dans sa composition par regroupements écologiques dont le Pin a été isolé ; c'est le balancement des valeurs, par niveau, des taxons arborés tempérés et thermophiles, des taxons méditerranéens, des ligneux et herbacées xérophiles et/ou steppiques, des herbacées ubiquistes et dans une moindre mesure des filicales accompagnant semble-t-il les sous-bois, qui permet d'attribuer une caractéristique climatique à chaque période culturelle envisagée.

Il semble que ce soit le niveau 24 - Acheuléen qui ait enregistré le taux le plus important de pollens d'arbres, tempérés et thermophiles associés aux taxons méditerranéens.

Le niveau suivant, 22 - Moustérien Bêta, est aussi forestier, mais c'est le Pin qui supplante les autres arbres.

Dans les quatre niveaux suivants, niveaux 21 et 20 - Moustérien entre Bêta et Alpha et Alpha et 18C, 18B - Aurignacien de Transition, le paysage est beaucoup plus découvert ; il est très découvert dans le niveau 21 où l'espace est envahie par les ligneux et herbacées xérophiles et/ou steppiques.

Par contre les niveaux 20 - Moustérien Alpha et 18C - Aurignacien de Transition enregistrent une reconquête partielle et temporaire du paysage par le milieu forestier ; il semblerait plausible de voir là une oscillation climatique à valeur d'interstade, au niveau de cette charnière culturelle qui pourrait donc être aussi climatique.

Dans le niveau suivant, 18B - Aurignacien de Transition, la steppe s'étend de nouveau conformément à tous les résultats paléobotaniques recueillis pour l'Aurignacien en Europe ; si le niveau 18B est encore de l'Aurignacien, il y a naturellement contradiction.

Au terme de ces analyses préliminaires, deux remarques s'imposent :

La représentation constante des taxons arborés tempérés et thermophiles associés aux taxons méditerranéens, même au niveau 21, le plus froid et le plus sec, laisse supposer que la grotte du Castillo s'ouvre sur une pente particulièrement abritée des intempéries qui a servi de refuge aux essences végétales et certainement aux espèces animales.

La diversité des taxons regroupés selon leurs exigences écologiques, témoignerait par ailleurs d'une mosaïque de végétations réparties des plus hauts sommets au littoral, au sein des différentes niches écologiques qui leur sont offertes ; cette dernière hypothèse est à retenir pour la dispersion des faunes.

### 3. ETUDE ARCHÉOZOOLOGIQUE

#### *Matériel d'étude*

Avant d'aborder cette étude, il faut signaler qu'elle porte uniquement sur les grands mammifères des niveaux 20, 18C et 18B. Les rongeurs, les lagomorphes et les oiseaux ont été classés avec la microfaune, ce qui empêche l'application d'autres méthodes de reconstitutions paléoenvironnementales.

Le matériel osseux considéré provient des nouvelles fouilles menées depuis 1980. C'est un matériel abondant et homogène qui, dans tous les niveaux, représente des populations animales constituées essentiellement d'herbivores (97,96 % dans le niveau 20, 96,77 % dans le niveau 18C et 96,66 % dans le niveau 18B). Les carnivores sont également représentés mais par de très faibles pourcentages (2,04 % dans la unite 20, 3,22 % dans le niveau 18C et 3,33 % dans le niveau 18B).

Contrairement à ce que nous avons observé lors de l'étude archéozoologique du matériel osseux provenant des anciennes fouilles de l'abbé H. Breuil et H. Obermaier (Dari, 1998), nous avons constaté un taux de fracturation d'origine anthropique très élevé. L'analyse taphonomique a mis en évidence que 27 % des os (déterminés et indéterminés) du niveau 20 et 29 % de ceux provenant des deux niveaux 18C et 18B présentent des marques d'origine anthropique (impacts de percussion, stries et traces de calcination).

Les dents sont abondantes et présentent toutes un très bon état de conservation ; elles nous ont permis d'estimer le Nombre Minimal d'Individus (NMI) des différentes espèces dans chaque niveau archéologique. Afin de réduire l'effet de la forte fracturation d'origine anthropique, les proportions relatives des différents groupes sont estimées à partir de ce NMI.

#### *Paléoécologie*

La répartition des espèces déterminées dans la unite 20, et les niveaux 18C et 18 B est donnée dans le tableau I.

Seule, la méthode des associations des grands mammifères a donc pu être réalisée, celle-ci prenant en compte les exigences écologiques des différents taxons. Les espèces déterminées sont rangées en quatre groupes écologiques (Tab. II).

Tabla I. *Dénombrement des espèces de l'unité 20 (Moustérien), et les niveaux 18C et 18B (Aurignacien)*

	<i>Moustérien</i>		<i>Aurignacien archaïque</i>			
	<i>Unité 20</i>		<i>Niveau 18C</i>		<i>Niveau 18B</i>	
	<i>NR</i>	<i>NMlc</i>	<i>NR</i>	<i>NMlc</i>	<i>NR</i>	<i>NMlc</i>
cerf	1572	34	4981	86	5882	89
chevreuil	34	4	39	7	95	10
sanglier	0	0	0	0	5	3
bovinés (Bos/Bison)	544	21	190	6	152	5
cheval	347	16	19	3	22	3
rhinocéros des prairies	54	12	11	3	13	3
bouquetin	2	2	6	2	6	2
chamois	28	7	155	13	458	29
mammouth	0	0	0	0	1	1
<i>Total herbivores</i>	2581	96	5401	120	6634	145
loup	0	0	4	1	3	1
lion des cavernes	0	0	1	1	0	0
panthère	0	0	3	1	0	0
hyène	0	0	0	0	3	1
ours des cavernes	4	1		0	0	0
ours brun	1	1	1	1	17	3
<i>Total carnivores</i>	5	2	9	4	23	5
<i>Total</i>	2586	98	5410	124	6657	150

Nous rappelons que cette méthode se heurte à certaines limites d'applications, ce qui nécessite l'intégration des résultats dans le cadre d'une étude interdisciplinaire. En effet, une première question se pose de savoir si les espèces fossiles vivaient vraiment dans les mêmes biotopes que leurs congénères actuels? Nous ne pouvons pas en être certain; par exemple le renne actuel ne vit pas sous la même latitude que celui du Paléolithique; il est donc difficile d'envisager une même nourriture pour l'un comme pour l'autre.

Le deuxième problème, concerne l'origine des assemblages osseux (carnivores ou hommes préhistoriques). Le spectre faunique ainsi établi est souvent non représentatif de la réalité. Dans ce cas une analyse taphonomique est indispensable avant d'aborder toute interprétation paléocéologique.

La plupart des grands mammifères n'enregistrent pas les fluctuations climatiques courtes ou de faibles amplitudes, ce qui représente une troisième limite.

Tabla II. Répartition des espèces d'El Castillo selon les groupes écologiques

Groupe forestier	Groupe d'espace ouvert	Groupe ubiquiste	Groupe de montagne
cerf, chamois, sanglier et panthère	cheval, bovinés, rhinocéros	loup, lion des cavernes et hyène	bouquetin, chamois

Enfin la nourriture des herbivores peut également intervenir dans la complexité des interprétations paléoécologiques des sites. En effet, il suffit que des végétaux inconsommables par des animaux envahissent les alentours du site pour que ces derniers partent loin à la recherche de leur nourriture préférée. Nous pensons, ici, au gisement de la Riera dans les Cantabres où le départ et le retour des chevaux et des bovinés étaient liés à l'abondance ou non des bruyères à proximité du site (Straus, 1986 *in* Leroi-Gourhan Arl., 1989).

Les spectres fauniques établis à El Castillo sont relativement diversifiés (fig. 4), en accord avec ce qui a été observé dans d'autres sites contemporains dans les Cantabres. La présence du mammoth parmi les espèces déterminées dans le niveau 18B est attestée par un seul fragment d'ivoire d'une dizaine de centimètres de longueur. Cette pièce unique qui représente une matière première importante a vraisemblablement fait l'objet d'un échange avec des Aurignaciens d'autres sites et a été introduite dans la grotte. C'est en effet la seule pièce en ivoire découverte dans l'ensemble du site El Castillo.

### 1. Résultats concernant l'unité 20 - Moustérien

D'après les diagrammes des associations des grands mammifères (Fig. 5), on constate que dans l'unité 20, trois groupes écologiques seulement sont représentés, le groupe des ubiquistes étant absent. Le groupe du milieu ouvert est dominant (50 %); il est représenté par des espèces de grandes tailles qui s'adaptent bien à un climat froid et relativement sec. Le groupe du milieu forestier (41 %), est essentiellement le cerf européen (*Cervus elaphus*) et dans une moindre mesure le chevreuil (*Capreolus Capreolus*). Ces cervidés, en particulier le chevreuil, exigent des forêts à feuillus pour se nourrir et s'abriter des prédateurs. Ils préfèrent aussi brouter, en petites hardes, de l'herbe tendre

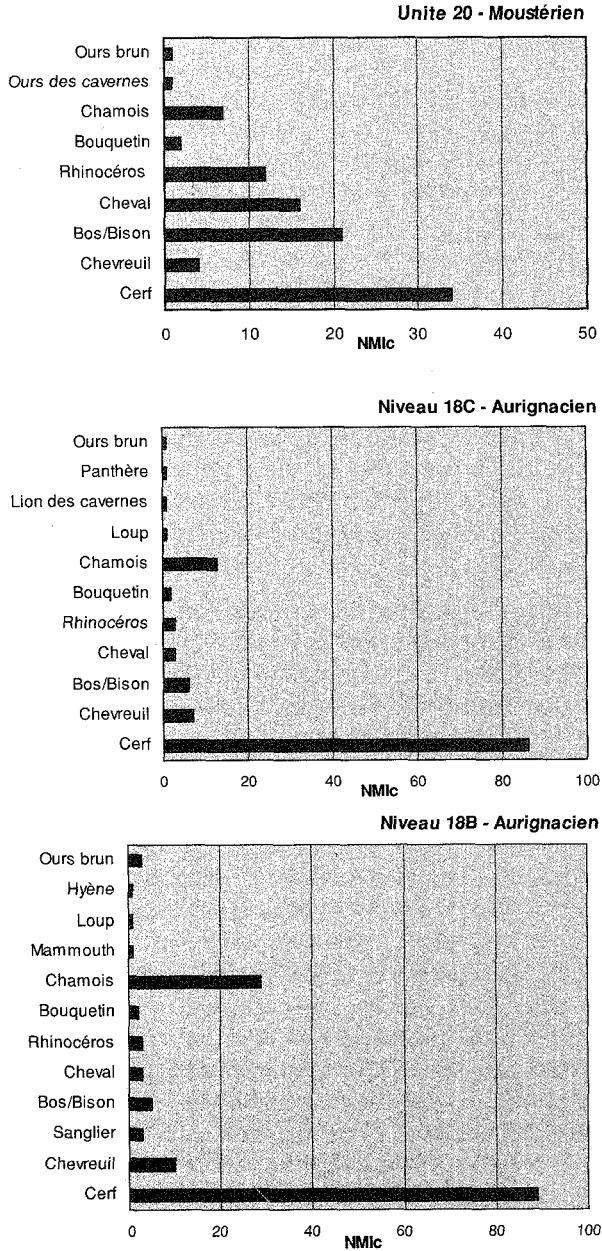

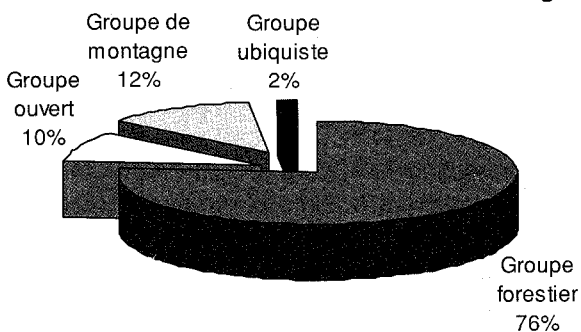


Fig. 4. Dénombrement en NMIc des espèces déterminées dans les niveaux (Moustérien), 18C et 18B (Aurignacien).

### Unite 20 - Moustérien



### Niveau 18C - Aurignacien



### Niveau 18B - Aurignacien

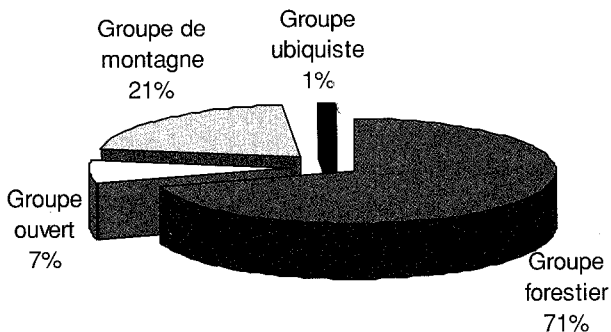


Fig. 5. Pourcentage relatif des 4 groupes écologiques définis à partir des NMIc dans l'unité 20 (Moustérien), et les niveaux 18C et 18B (Aurignacien).

dans les prairies avoisinantes. Le climat peut être moyennement froid à froid, mais constamment humide (Delpech, 1983). Enfin le groupe de montagne (au moins sept chamois et deux bouquetins) représente 9 %; ces bovidés habitent dans les hautes altitudes escarpées et supportent bien le froid tout en évitant les glaciers. Quand leurs territoires sont envahis par la neige, les chamois descendent pour s'abriter dans les forêts ce qui explique alors leur abondance par rapport aux bouquetins qui n'y entrent pas.

On peut imaginer que pendant la mise en place de l'unité 20, un couvert végétal, relativement important s'est installé, à l'abri du froid, dans la vallée de la rivière «El Pas» et sur les montagnes d'altitudes moyennes dont le mont El Castillo. Les plateaux qui s'étendent sur plusieurs kilomètres depuis la côte jusqu'aux pieds des montagnes cantabriques, offrent de véritables pâturages pour les chevaux, les bovinés et les rhinocéros des prairies. Le climat est tempéré et relativement sec.

## 2. Résultats concernant les niveaux 18C et 18B - Aurignacien de Transition

Le passage au Paléolithique supérieur est marqué par le développement frappant du groupe forestier représenté essentiellement par le cerf élaphe (76,6 % dans le niveau 18C et 71 % dans le niveau 18B). Le chevreuil est plus abondant que dans le niveau précédent. On note également la régression progressive des espèces d'espaces ouverts (bovinés, équidés et rhinocéros de prairies).

Le groupe de montagne représenté essentiellement par le chamois (deux bouquetins seulement ont été déterminés dans chacun des deux niveaux 18C et 18B) se maintient et devient relativement abondant notamment dans le niveau 18B. Cette importance du chamois pourrait être expliquée par des enneigements fréquents en altitude.

Notons l'apparition sporadique du groupe ubiquiste (loup hyène et lion) dans ces deux niveaux aurignaciens de Transition. Par précaution, nous l'avons écarté de nos interprétations pour deux raisons : d'une part, il regroupe des espèces dépourvues de signification climatique précise du fait qu'elles s'adaptent facilement à plusieurs types de climats, d'autre part, il n'est représenté que par un nombre réduit d'individus (2 % dans le niveau 18C et 1 % dans le niveau 18B).

Ces variations des pourcentages des groupes écologiques, notamment, entre l'unité 20 et le niveau 18C ne reflètent pas *a fortiori* d'importantes variations climatiques et environnementales. Le cerf qui était abondant, sem-



ble-il, et fréquemment chassé par les Moustériens est très bien représenté pendant l'Aurignacien. Les chasseurs ont peut être préféré cette source alimentaire principale plutôt que d'aller parcourir de larges espaces découverts situés plus au nord à une dizaine de kilomètres pour s'attaquer à des gibiers de grandes tailles, souvent redoutables, et dépenser ainsi un maximum d'énergie. Plusieurs autres hypothèses peuvent être envisagées.

— La chasse s'est orientée, pendant l'Aurignacien, vers les cerfs élaphe mâles dans un but culturel lié au travail des bois. L'idée nous est venue lorsque nous avons examiné les dents; celles-ci présentent, pour la plupart, des dimensions élevées qui sont proches de celles des dents d'individus mâles. L'étude d'un éventuel dimorphisme sexuel à partir des dents est en cours; les résultats permettront de confirmer ou d'infirmer cette hypothèse.

— Les groupes humains occupant le site pendant l'Aurignacien étaient peut-être numériquement plus importants que durant le Moustérien; les occupations semblent en effet plus nombreuses et plus rapprochées dans les niveaux 18C et 18B, notamment dans le niveau 18C où l'on a découvert plusieurs foyers. Le nombre plus important de bêtes à abattre aurait donc dans ce cas répondre aux besoins alimentaires des groupes.

— L'inégalité des surfaces fouillées, 3 m<sup>2</sup> pour l'unité 20 par rapport à 12 m<sup>2</sup> environ pour les niveaux 18C et 18B, est également à prendre considération.

En tenant en compte de ces données et de ces hypothèses, on peut imaginer, pendant la mise en place du niveau 18C, un paysage en mosaïques (forestier et ouvert), relativement semblable à celui du niveau précédent, et établi sous un climat tempéré et humide.

Autres points intéressants, l'apparition du sanglier (*Sus scrofa*) (trois individus minimum) dans le niveau 18B. Cet animal habite essentiellement des forêts de feuillus à proximité de lacs et de marécages et supporte des écarts de températures considérables (Faure et Guérin, 1984). Sa présence dans un gisement archéologique traduit l'installation proche d'un paysage arboré relativement dense. Par contre, l'abondance des gibiers de tailles moyennes, cerf, chevreuil et occasionnellement quand il fait très froid de chamois, s'est maintenue dans le niveau 18B. Les grands herbivores de prairies, étant loin de la grotte, à une dizaine de kilomètres, ne sont qu'occasionnellement abattus et dépecés sur le lieu même de la chasse, ce qui expliquerait la rareté de leurs restes dans les deux niveaux 18C et 18B.

### *Conclusions à l'étude archéozoologique*

Le fait que les spectres fauniques soient plus ou moins semblables tout le long des séquences stratigraphiques des gisements archéologiques du nord de l'Espagne (Pays basque, Cantabres et Asturies) est un phénomène habituel. En effet, cette région est considérée comme une zone de refuge pour de nombreuses espèces nordiques lors de leurs migrations saisonnières (Altuna, 1971, 1972, 1989, 1990 ; Altuna et Mariezkurrena, 1984, 1985 ; Dari, 1999 ; Klein et Cruz-Urbe, 1994).

— Trois causes géologiques et climatiques semblent être à l'origine de cette grande diversité spécifique de la faune des grands mammifères dans la région.

— La topographie est particulièrement variée. En effet, à quelques kilomètres seulement de la côte (fig. 1), le paysage change énormément : d'abord les plateaux qui s'étendent sur une dizaine de kilomètres s'élèvent à de moyennes altitudes dont le mont El Castillo, enfin les montagnes peuvent atteindre des altitudes considérables (jusqu'à 1000 m dans le pays basque, 1500 dans les Cantabres et jusqu'à 2000 m au niveau des Asturies).

— La zone est parcourue, transversalement, par de nombreuses rivières encaissées dans des vallées très profondes qui, parfois, représentent des barrières géographiques infranchissables pour les animaux de grandes tailles comme les rhinocéros et les bovinés. De ce fait, des territoires plutôt restreints offraient aux chasseurs une capture stratégique et facile. Ces vallées d'allure méandriformes étaient de véritables obstacles aux vents froids et secs venants du nord.

— Les chaînes montagneuses, situées à une vingtaine de kilomètre seulement de la côte, arrêtent toutes les fluctuations maritimes pluvieuses venant du large qui affectent alors directement les versants nord de ces montagnes.

Le climat local semble être constamment doux et humide ce qui aurait favorisé l'installation d'un couvert arboré quasi-permanent et varié selon les altitudes. Des biotopes différents mais spatialement relativement rapprochés les uns des autres se seraient constitués.

J. Altuna (1989, 1990), en s'appuyant sur des exemples précis, avait d'ailleurs déjà fait remarquer que c'était la situation géographique qui intervenait directement sur la composition spécifique des spectres fauniques issus des gisements archéologiques magdaléniens de cette région. Il a subdivisé ces sites magdaléniens en deux principales catégories :

Quand le site est installé dans une zone à relief peu abrupt comme c'est le cas pour les gisements Tito Bustillo - niveau 1 (Altuna, 1976), El Pendo - niveau 2 (Fuentes, 1980), Morin - niveau 2 (Altuna, 1971) et Ekain - niveau VII (Altuna et Mariezkurrena, 1984), la chasse est orientée vers le cerf. La liste faunique est constituée, jusqu'à 80 %, par cet animal qui semble représenter la source alimentaire fondamentale des groupes humains. Le reste de la faune est partagé entre d'autres ongulés notamment le bouquetin, les bovinés, le cheval, et le chamois.

Quand le gisement se trouve en pleine montagne dans une zone rocheuse et escarpée comme c'est le cas pour les trois sites cantabriques Rascaño - niveau 3 (Altuna, 1981), Ermitia - niveau 3 (Altuna, 1972) et Erralla - niveau V (Altuna et Mariezkurrena, 1985), c'est plutôt le bouquetin qui domine à 80 % par rapport aux autres ongulés.

En ce qui concerne le gisement El Castillo, nous rappelons que dans tous les niveaux archéologiques, de l'Acheuléen à l'Azilien, le bouquetin n'est représenté que par quelques rares restes osseux (Dari, 1999). Par sa situation géographique facilement accessible, nous introduisons donc le site El Castillo dans la première catégorie de J. Altuna.

#### 4. CONCLUSION GÉNÉRALE

C'est la comparaison entre les résultats de la palynologie et ceux de l'archéozoologie qui peut nous servir de réflexion sur l'interprétation des données et ses limites ; elle ne concerne que les niveaux qui se sont prêtés à une étude faunistique, c'est à dire l'unité 20 (Moustérien), et les niveaux 18C et 18B (Aurignacien de Transition).

##### *Unité 20 - Moustérien Alpha (datation C14 ≈ 43-45 000 ans)*

— La palynologie documente un couvert arboré qui occupe à peu près 40 % du paysage partagé entre les Pins, les taxons tempérés et thermophiles et quelques genres méditerranéens et qui se serait installé sous un climat tempéré-froid relativement sec propice à l'ouverture de la forêt et au développement des espèces steppiques.

— La faune apparaît essentiellement constituée d'herbivores (97,96 %), dont de nombreux herbivores de prairie (50 %), le groupe des espèces forestières représentant 41 % et le groupe de montagne étant restreint à 9 %.

*Niveau 18C - Aurignacien de Transition (datation C14  $\oplus$  40 000 ans)*

— La palynologie suggère une réduction du couvert arboré dominé par le Pin et une extension des espaces ouverts xérophiles ou steppique, développés à la faveur d'un climat tempéré-froid et sec proche du climat évoqué précédemment.

— Les éléments de la faune sont principalement des herbivores (96,77 %). Le groupe occupant les espaces ouverts est de 10 %, le groupe des montagnards est encore assez bas (12 %), par contre le groupe forestier atteint 76 % avec de nombreux cervidés (principalement des cerfs).

*Niveau 18B - Aurignacien de Transition (datation C14  $\approx$  38 500 ans)*

— La palynologie confirme l'extension des espaces ouverts occupés par des herbacées xériques ou steppiques, dont les Asteraceae, inféodés à un climat plus froid et plus sec que celui ayant présidé au dépôt du niveau 18C.

— La faune est toujours dominée par les herbivores (96,66 %) ; la répartition par groupe dans différents niveaux est la suivante : ouvert 7 %, de montagne 21 %, ubiquiste 1 % et forestier 71 % avec 84,76 % de cerfs (auxquels il faut ajouter le chevreuil, le sanglier et l'ours brun).

Nous avons déjà souligné l'importance de la situation de la grotte El Castillo au carrefour de plusieurs niches écologiques, entre la mer et la haute montagne, pour expliquer d'une part, la variété des associations végétales en mosaïques, et d'autre part la diversité des biotopes capables d'accueillir les différents groupes d'herbivores suivant leurs exigences.

Néanmoins, il faut considérer que les résultats de l'archéozoologie et de la palynologie sont apparemment en contradiction aux niveaux 18C et 18B :

— La palynologie fait état d'un climat tempéré - froid ou froid et sec responsable de la mise en place d'espaces ouverts plus ou moins steppiques, alors que l'inventaire des faunes tendrait à mettre en évidence l'implantation d'un couvert forestier abritant d'importantes hardes de cervidés (chamois et cerfs), avec des sangliers ; l'abondance du chamois dans le niveau 18C pourrait par ailleurs témoigner d'une pluviométrie élevée en altitude qui aurait contraint l'animal à descendre plus bas dans la forêt pour pouvoir s'abriter.

Nous devons cependant objectivement considérer que l'origine de l'assemblage osseux est incontestablement anthropique ; de ce fait, les interprétations paléoécologiques à partir de la grande faune sont à prendre avec beaucoup de précaution. Les populations animales déterminées ne reflètent d'une façon certaine que le choix des chasseurs. Ainsi ce choix, qu'il soit alimentaire ou culturel peut dissimuler la réelle dispersion de la faune régionale. Dans cet ordre d'idée, il est possible d'admettre que l'exceptionnelle représentation du cerf à l'Aurignacien peut représenter le produit d'une chasse sélective pour l'utilisation des bois, en relation avec le début d'une évolution culturelle propre au Paléolithique supérieur par rapport au Moustérien.

Il convient également de prendre en compte les derniers résultats concernant l'apport des isotopes stables du carbone dans les os des animaux qui permet d'illustrer les rapports entre l'animal et son alimentation végétale ; ainsi, H. Bocherens (2001) a démontré que la gamme en  $^{13}\text{C}$  du cerf (*Cervus elaphus*) est très étendue, d'un milieu ouvert à un milieu fermé.

La climatologie et l'environnement végétal des derniers Néandertaliens et des premiers hommes modernes, durant l'Aurignacien sont par ailleurs maintenant bien documentés nous l'avons vu pour le nord de l'Espagne à l'échelle régionale (Cueva Morin, grotte d'Isturitz, grotte du Pendo), dans le reste de la péninsule ibérique à l'Arbreda en Catalogne (Burjachs et Renault-Miskovsky, 1992), aux Malladetes, Valence (Dupré Ollivier, 1980), à la Cova Beneito, Alicante (Carrion, 1992) et dans le reste de l'Europe par exemple à la grotte Tournal, Aude en France (Farbos-TeXier, 1982), à l'Abri Mochi en Ligurie italienne (Renault-Miskovsky, 1972) et à Geissenklösterle dans le sud de l'Allemagne (Wille, 1978).

Nous nous permettons néanmoins d'émettre quelques souhaits pour l'avenir : pouvoir disposer de nouvelles datations absolues pour cet Aurignacien particulièrement ancien et des résultats de l'étude parallèle des petits mammifères (rongeurs et lagomorphes) et des oiseaux, qui offriraient la possibilité d'appliquer d'autres méthodes ; celles des cénogrammes et des diagrammes écologiques apporteront des compléments d'informations paléoenvironnementales.

### *Remerciements*

Nous tenons à remercier le Professeur Denis VIALOU, responsable du « GDR 1945 », pour son soutien, en acceptant de financer certains dé-

placements à Madrid, le traitement chimique des échantillons palynologiques en laboratoire et l'informatisation des résultats.

Nous exprimons aussi notre gratitude aux Professeurs Victoria CABRERA VALDES et Federico BERNALDO DE QUIROS pour leurs conseils et pour avoir bien voulu mettre à notre disposition, six échantillons sédimentaires appartenant à des niveaux culturels différents, afin de tenter une étude pollinique préliminaire.

Abdellah DARI est heureux de remercier son Professeur, Marylène PATOU-MATHIS, pour son encadrement et ses fructueux conseils

Enfin, Josette RENAULT-MISKOVSKY remercie sincèrement David KANIEWSKI qui a réalisé l'extraction du matériel sporo-pollinique en laboratoire et l'enregistrement informatique des données numériques.

## BIBLIOGRAPHIE

- ALTUNA J. (1971): Los mamíferos del yacimiento prehistórico de Morín (Santander). In : González Echegaray J. y Freeman L.G. (eds). Cueva Morín. Excavaciones 1966-68, *Publicaciones del Patronato Cuevas Prehistóricas de Santander* 6, Santander, págs. 367-398.
- ALTUNA, J. (1972): Fauna de mamíferos de los yacimientos prehistóricos de Guipúzcoa. *Munibe* 24, San Sebastian, págs. 1-4.
- ALTUNA, J. (1976) Los mamíferos del yacimiento prehistórico de Tito Bustillo (Asturias). In : Moure J. A. y Cano M. Excavaciones en la cueva de Tito Bustillo (Asturias). *Instituto de estudios asturianos*, Oviedo, págs. 149-194.
- ALTUNA, J. (1981): Restos óseos del yacimiento prehistórico del Rascaño. In : González Echegaray J. y Barandiarán I. El Paleolítico superior de la cueva del Rascaño (Santander). *Centro de investigación y Museo de Altamira. Monografías* 3, Santander, págs. 221-269.
- ALTUNA J. (1989): Subsistance d'origine animale pendant le Moustérien dans la région cantabrique. In : L'Homme de Néandertal, *Eraul*, vol. 6. *La subsistance*, Liège, págs. 31-43.
- ALTUNA J. (1990): Caza y alimentación procedente de Macromamíferos durante el Paleolítico de Amalda. In : Altuna J., Baldeón A. y Mariezkurrena, K. La cueva de Amalda (País Vasco). Ocupaciones paleolíticas y postpaleolíticas. *Eusko Ikaskuntza Serie B 1*, San Sebastian, págs. 149-192.
- ALTUNA J. et MARIEZKURRENA K. (1984): Bases de subsistencia de origen animal en el yacimiento de Ekain, In : Altuna J. y Merino J.M. El yacimiento prehistórico de la cueva de Ekain (Deva, Guipúzcoa). *Eusko Ikaskuntza Serie B 1*, San Sebastian, págs. 211-280.
- ALTUNA J. et MARIEZKURRENA K. (1985): Bases de subsistencia de los pobladores de Erralla : Macromamíferos. In: ALTUNA J., Baldeón A. y Mariezkurrena, K. Cazadores Magdalenenses en Erralla (Cestona, País Vasco). *Munibe (Antropología, Arqueología)* 37, San Sebastian, págs. 87-117.
- BAFFIER, D. (1999): *Les derniers Néandertaliens. Le châtelperronien*. Histoire de la France de -36 000 à -30 000 ans. La maison des roches éditeur. 113 pág.
- BOCHERENS, H. (2001): Apport des isotopes stables du carbone dans la connaissance de l'exploitation des végétaux par les populations archéologiques. In *Comptes rendus de la séance de la Société Préhistorique Française - Toulouse - 19 mai 2001 - L'archéobotanique : dernières acquisitions, nouvelles tendances*, par M. C. Marinval. *Bulletin de la Société Préhistorique Française*, octobre-déc. 2001 - Tome 98 - numéro 4, págs. 743-751.
- BURJACHS, F. et RENAULT-MISKOVSKY, J. (1992): Paléoenvironnement et Paléoclimatologie de la Catalogne durant près de 30 000 ans (du würmien ancien au début de l'Holocène), d'après la palynologie du site de l'Arbreda (Gérone, Catalogne). *Quaternaire*, 3 (2), 1992, págs. 75-85.

- CABRERA VALDES, V.; HOYOS GÓMEZ, M.; BERNALDO DE QUIRÓS, F. (1993): La transition du Paléolithique moyen au supérieur dans la grotte de «El Castillo» : Caractéristiques paléoclimatiques et situation chronologique. *Congrès National des Sociétés historiques et scientifiques* 118e, Pau, 1993, pgs. 27-40.
- CABRERA VALDES, V.; VALLADAS, H.; BERNALDO DE QUIROS, F. et HOYOS GÓMEZ M. (1996): La transition Paléolithique moyen - Paléolithique supérieur à El Castillo (Cantabrie) : nouvelles datations par le Carbone 14, *C.R. Acad. Sc., Paris*, t. 322, série Ila, pgs. 1093-1098.
- CARRION J. S. (1992): A palaeoecological study in the western Mediterranean area. The upper Pleistocene pollen record from cova Beneito (Alicante, Spain) *Palaeogeography, Palaeoclimatology, Palaeoecology*, 92 (1992), pgs. 1-14, Elsevier Science Publishers.
- DARI, A. (1999) Les grands mammifères du site pléistocène supérieur de la grotte El Castillo : étude archéozoologique ; données paléontologiques, taphonomiques et paleoethnographiques. *Espacio, Tiempo y Forma, Rev. fac. Geo.e His. (UNED). Serie I*, Madrid, pgs. 103-127.
- DELPECH, F. (1983): *Les faunes du Paléolithique supérieur dans le sud-ouest de la France*. Chier du quaternaire n° 6, CNRS, Paris, 453 pgs.
- DELPORTE, H. (1998): *Les Aurignaciens premiers hommes modernes*. Histoire de la France de - 40 000 et -25 000 ans. La maison des roches éditeur, 125 pgs.
- DUPRÉ OLLIVIER, M. (1980): Analisis polínico de sedimentos arqueológicos de la Cueva de las Malladetes (Barx, Valencia), *Cu. de geogr.*, 26, pgs. 1-22, Valencia.
- FARBOS-TEXIER, S. (1982): *Etude des flores et des climats de la fin du Moustérien au début du Paléolithique supérieur en Languedoc oriental. Palynologie des sédiments des grottes du Salpêtre de Pompignan (Gard) et Tournal (Aude)*. Thèse de 3<sup>ème</sup> cycle. Université de Provence, Marseille.
- FAURE, M. et GUERIN, C. (1984): *Sus Strozzi* et *Sus Scrofa*, deux Mammifères artiodactyles, marqueurs des paléoenvironnements. *Palaeogeography, Palaeoclimatology, Palaeoecology*, 48, pgs. 215-228.
- FEBLOT-AUGUSTINS, J. (1997): La circulation des matières premières au Paléolithique. *Eraul*, 75, 2 tomes, 275 pgs.
- FUENTES C. (1980): ESTUDIO DE LA FAUNA DE EL PENDO. IN : GONZALEZ ECHEGARAY J. (ED.), EL YACIMIENTO DE LA CUEVA DE EL PENDO. EXCAVACIONES 1966-68. *BIBLIOTHECA PRAEHISTORICA HISPANA*, XVII, pgs. 215-238.
- KLEIN, R.G. et CRUZ-URIBE, K. (1994): The Paleolithic mammalian fauna from the 1910-14 excavations at el Castillo cave (Cantabria). In : LASHERAS (ed.) Homenaje al Dr Joaquín González Echegaray. *Museo y Centro de Investigación de Altamira. Monografía* 17, Santander, pgs. 141-158.
- LEROI-GOURHAN Arl. (1960): Résultats de l'analyse pollinique de la grotte d'Isturitz. *Extrait du Bull. de la S.P.F.*, LVI, 1959, n° 9-10, pgs. 619-624.
- LEROI-GOURHAN, Arl. (1971): Cueva Morin. Excavaciones 1966-1968. VII : Analisis polínico de Cueva Morin. *Publicaciones del Patronato de las Cuevas prehistoricas de la provincia de Santander*, pgs. 359-365.
- LEROI-GOURHAN, Arl. (1980): El yacimiento de la cueva de «El Pendo» Madrid. *Instit esp. de Prehistoria*, pgs. 265-266.
- LEROI-GOURHAN, Arl. (1989): Faunes et flores. In : *Mohen J.-P. (dir.), Le temps de la Préhistoire, Tome 2*. Société Préhistorique Française, Edition Archéologia, Dijon, pgs. 54-59.
- LEROI-GOURHAN Arl. et RENAULT-MISKOVSKY, J. (1977): La palynologie appliquée à l'archéologie (méthodes, limites et résultats) In : Approche écologique de l'Homme fossile. *Supplément au Bulletin de l'AFEQ*, n.° 47, pgs. 35-49, 6 fig.
- MARTÍNEZ MORINO J. (1998): *E Modo de vida Neandertal : Una reflexión en torno a la ambigüedad en la interpretación de la subsistencia durante el Paleolítico medio Cantábrico*. Thèse de 3<sup>ème</sup> cycle. Université de Barcelone, 639 pgs.
- MOURE ROMANILLO, A. (1994): Arte Paleolítico y geografías sociales. Asentamiento, Movilidad y Agregación en el final del Paleolítico cantábrico. *Complutum*, n° 5, pgs. 313-330.
- PATOU-MATHIS, M. (1997): Les grands Mammifères de la couche 5 de Mutzig (Bas-Rhin). La subsistance au Paléolithique moyen en Alsace. *Anthropozoologica*, n° 25-26, pgs. 363-374.
- PIKE-TAY, A.; CABRERA VALDES, V.; BERNALDO DE QUIROS, F. (1999): Seasonal variations of the Middle-Upper Paleolithic transition at El Castillo, Cueva Morin and El Pendo (Cantabria, Spain). *Journal of Human Evolution* (1999), 36, pgs. 283-317.

- RENAULT-MISKOVSKY, J. (1972): Contribution à la paléoclimatologie du Midi méditerranéen pendant la dernière glaciation et le postglaciaire, d'après l'étude palynologique du remplissage des grottes et abris sous-roches. *Bull. du Musée d'Anthropologie de Monaco*, n° 18, págs. 145-210, 7 fig., 11 tabl.
- RENAULT-MISKOVSKY, J. (1981): La Laoûza (Sanilhac-Sagriès, Gard). Analyse pollinique. *Etudes quaternaires languedociennes*. Mémoire n° 1, 1981, págs. 31-34.
- RINK, W.J.; SCHWARCZ, H.P., LEE, H.K.; CABRERA VALDES, V.; BERNALDO DE QUIROS, F.; HOYOS, M. (1997): ESR dating of Mousterian levels at El Castillo Cave, Cantabria, Spain. *Journal of Archaeological Science* (1997), 24, págs. 593-600.
- UZQUIANO, P., y CABRERA V. (1999): Paleoeecologia y gestión del combustible en la ocupación del aurifaciencia arcaico de la cueva de El Castillo (Puente Viesgo, Cantabria). *Espacio, Tiempo y Forma*, Serie I, Prehistoria y Arqueología, t. 12, 1999, págs. 129-147.
- VALENSI, P. et ABBASSI, M. (1998): Reconstitution de paléoenvironnements quaternaires par l'utilisation de diverses méthodes sur une communauté de Mammifères. Application à la grotte du Lazaret. *Quaternaire*, vol. 9. n.° 4. págs. 291-302.
- WILLE, W. (1978): Pollenanalytische Untersuchungen in Jungpalaolithischen H<sub>2</sub>O-hensedimenten des Geinssenklosterles (Südwestdeutschland). *Neues Jahrbuch für Geologie und Paläontologie Abhandlungen, Paleocology*, Band 157, Heft 1/2, págs. 261-265.